

# اين تفعش قادش ؟ عد 13: 26 عد

## 1 :20

Holy\_bible\_1

الشبهة

جاء في العدد 13: 26 أن قادش في برية فاران.

بينما يقول العدد 20: 1 إن قادش في برية صين. فايهم صحيح ؟.

الرد

العديد الذين استشهد بهم المشكك

سفر العدد 13: 26

فَسَارُوا حَتَّى أَتَوْا إِلَى مُوسَى وَهَارُونَ وَكُلِّ جَمَاعَةٍ بَنِي إِسْرَائِيلَ، إِلَى بَرِيَّةِ فَارَانَ، إِلَى قَادَشَ،  
وَرَدُّوا إِلَيْهِمَا خَبْرًا وَإِلَى كُلِّ الْجَمَاعَةِ وَأَرَوْهُمْ ثَمَرَ الْأَرْضِ.

وَأَتَى بَنُو إِسْرَائِيلَ، الْجَمَاعَةَ كُلَّهَا، إِلَى بَرِيَّةِ صِينَ فِي الشَّهْرِ الْأَوَّلِ. وَأَقَامَ الشَّعْبُ فِي قَادَشَ .  
وَمَاتَتْ هُنَاكَ مَرْيَمُ وَدُفِنَتْ هُنَاكَ.

الحقيقه ان المشكك سقط في خطك كبير في فهمه للاعداد فهو ظن ان قادش في برية فاران وهذا خطأ ولكن القامن من كنعان متجه جنوبا الي قادش يمر بفاران

ولتوضيح ذلك ساقسم الرد الي

لغويا

جغرافيا

سياق الاعداد

اولا لغويا

قادش

من قاموس سترونج

**H6946**

קַדְשׁ

qâdêsh

kaw-dashe'

The same as **H6945**; *sanctuary; Kadesh*, a place in the Desert: - Kadesh.

Compare **H6947**.

مقدس قادش مكان في الصحراء قادش وهي نفسها 6947 ( قادش برنيع اي وادي قادش )

قاموس برون

**H6946**

קדש

qâdêsh

**BDB Definition:**

Kadesh = “holy”

1) a city in the extreme south of Judah

1a) same as ‘Kedesh’ and ‘Kadesh-barnea’

مقدس

1 مدينة في اقصى جنوب اليهودية

2 وهي قادش و قادش برنيع

إذا عرفنا ان قادش اسم مكان محدد وليس برية متسعه

برية صين

قاموس سترونج

**H6790**

צין

tsin

*tseen*

From an unused root meaning to *prick*; a *crag*; *Tsin*, a part of the Desert: -

Zin.

من جذر غير مستخدم بمعني وخز جزء من صحراء صين

قاموس برون

**H6790**

צִן

tsin

**BDB Definition:**

Zin = “flat”

1) name given to a portion of the desert tract between the Dead Sea and Arabah on the east in which Kadesh-barnea was located

صين = مسطح والاسم معطي من جزء من صحراء بين البحر الميت وصحراء العربيه في الشرق  
وتقع فيها قادش برنيع

فهي بريه مسطحه جزء من صحراء يقع فيها قادش برنيع

فاران

قاموس سترونج

**H6290**

פארן

pâ'rân

*paw-rawn'*

From **H6286**; *ornamental*; *Paran*, a desert of Arabia: - Paran.

زينه فاران وهي في صحراء العربيه

قاموس برون

**H6290**

פארן

pâ'rân

**BDB Definition:**

Paran = “place of caverns”

1) wilderness area bounded on the north by Palestine, on the west by the wilderness of Etham, on the south by the desert of Sinai, and on the east by the valley of Arabah; the exodus was through this area and probably all 18 stops were in this area

فاران مكان الكهوف

بريه يحدها من الشمال فلسطين ومن الغرب ايثام ومن الجنوب سيناء ومن الشرق وادي العربيه  
وكان رحلة الخروج من خلال هذه المنطقه و18 توقف فيها

اذا عرفنا ان فاران هي تقع شرق برية صين

جغرافيا

## من الكتاب المقدس

سفر العدد 20: 1

وَأَتَى بَنُو إِسْرَائِيلَ، الْجَمَاعَةَ كُلَّهَا، إِلَى بَرِّيَّةِ صِينَ فِي الشَّهْرِ الْأَوَّلِ. وَأَقَامَ الشَّعْبُ فِي قَادَشَ .  
وَمَاتَتْ هُنَاكَ مَرْيَمُ وَدُفِنَتْ هُنَاكَ.

سفر العدد 27: 14

لَأَنْتُمْ فِي بَرِّيَّةِ صِينَ، عِنْدَ مُخَاصِمَةِ الْجَمَاعَةِ، عَصَيْتُمَا قَوْلِي أَنْ تُقَدِّسَانِي بِالْمَاءِ أَمَامَ  
أَعْيُنِهِمْ». ذَلِكَ مَاءُ مَرِيْبَةِ قَادَشَ فِي بَرِّيَّةِ صِينَ.

سفر العدد 33: 36

ثُمَّ ارْتَحَلُوا مِنْ عَصِيُونَ جَابِرَ وَنَزَلُوا فِي بَرِّيَّةِ صِينَ وَهِيَ قَادَشُ.

## فهي بوضوح في برية صين

سفر العدد 20:

14 وَأَرْسَلَ مُوسَى رُسُلًا مِنْ قَادَشَ إِلَى مَلِكِ أَدُومَ: «هَكَذَا يَقُولُ أَخُوكَ إِسْرَائِيلُ: قَدْ عَرَفْتَ كُلَّ  
الْمَشَقَّةِ الَّتِي أَصَابَتْنَا.

15 إِنَّ آبَاءَنَا انْحَدَرُوا إِلَى مِصْرَ، وَأَقَمْنَا فِي مِصْرَ أَيَّامًا كَثِيرَةً وَأَسَاءَ الْمِصْرِيُّونَ إِلَيْنَا وَإِلَى آبَائِنَا،

16 فَصَرَخْنَا إِلَى الرَّبِّ فَسَمِعَ صَوْتَنَا، وَأَرْسَلَ مَلَكًَا وَأَخْرَجَنَا مِنْ مِصْرَ. وَهَذَا نَحْنُ فِي قَادَشَ، مَدِينَةٍ  
فِي طَرَفِ ثُخُومِكَ.

إذا هي قريبه من ادوم ولان برية صين هي غرب ادوم فتكون قادش قريبه من ادوم وهي في غرب ادوم

سفر العدد 32: 8

هكذا فعل آباؤكم حين أرسلتهم من قادش برنيع لينظروا الأرض

إذا كما عرفنا انها غرب ادوم وايضا قريبه من كنعان

سفر العدد 34: 4

ويدور لكم التخم من جنوب عقبة عفريم، ويعبر إلى صين، وتكون مخرجها من جنوب قادش برنيع، ويخرج إلى حصر أدار، ويعبر إلى عصمون.

فهي جنوب كنعان

سفر التثنية 1: 19

«ثم ارتحلنا من حوريب، وسلكنا كل ذلك القفر العظيم المخوف الذي رأيتم في طريق جبل الأموريين، كما أمرنا الرب الهنا. وجئنا إلى قادش برنيع.

وهي شمال جبل الاموريين

إذا عرفنا انها في برية صين وبالتحديد في الطرف الشرقي لبرية صين غرب ادوم وجنوب كنعان وشمال جبل الاموريين

## سفر يشوع 15

- 1 وَكَانَتِ الْفُرْعَةُ لِسِبْطِ بَنِي يَهُودَا حَسَبَ عَشَائِرِهِمْ: إِلَى تَخْمِ أُدُومَ بَرِّيَّةَ صِينَ نَحْوِ الْجَنُوبِ، أَقْصَى التَّيْمَنِ.
- 2 وَكَانَ تَخْمُهُمُ الْجَنُوبِيُّ أَقْصَى بَحْرِ الْمَلْحِ مِنَ اللِّسَانِ الْمُتَوَجِّهِ نَحْوِ الْجَنُوبِ.
- 3 وَخَرَجَ إِلَى جَنُوبِ عَقْبَةَ عَقْرَبِيمَ وَعَبَرَ إِلَى صِينَ، وَصَعِدَ مِنْ جَنُوبِ **قَادَشَ** بَرْنِيَعِ وَعَبَرَ إِلَى حَصْرُونَ، وَصَعِدَ إِلَى أَدَارَ إِلَى الْفَرْقَعِ،
- 4 وَعَبَرَ إِلَى عَصْمُونَ وَخَرَجَ إِلَى وَاْدِي مِصْرَ. وَكَانَتْ مَخَارِجُ التَّخْمِ عِنْدَ الْبَحْرِ. هَذَا يَكُونُ تَخْمُكُمُ الْجَنُوبِيُّ.

- 21 وَكَانَتِ الْمُدُنُ الْفُصُوى الَّتِي لِسِبْطِ بَنِي يَهُودَا إِلَى تَخْمِ أُدُومَ جَنُوبًا: قَبْصِيلَ وَعِيدَرَ وَيَا جُورَ،
- 22 وَقَيْنَةَ وَدِيمُونَةَ وَعَدْعَدَةَ،
- 23 وَ**قَادَشَ** وَحَاصُورَ وَيَثْنَانَ،

وبهذا ندرس الخرائط المختلفة

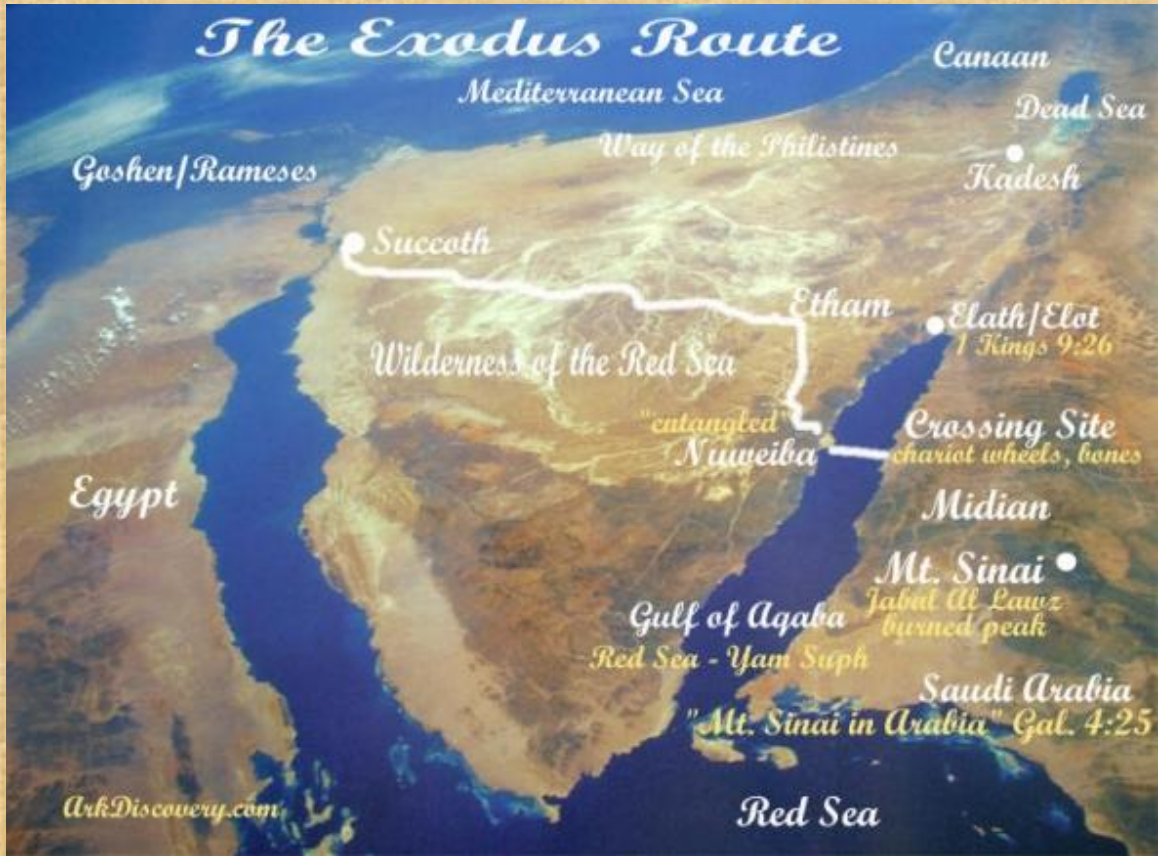
من موقع بايبل



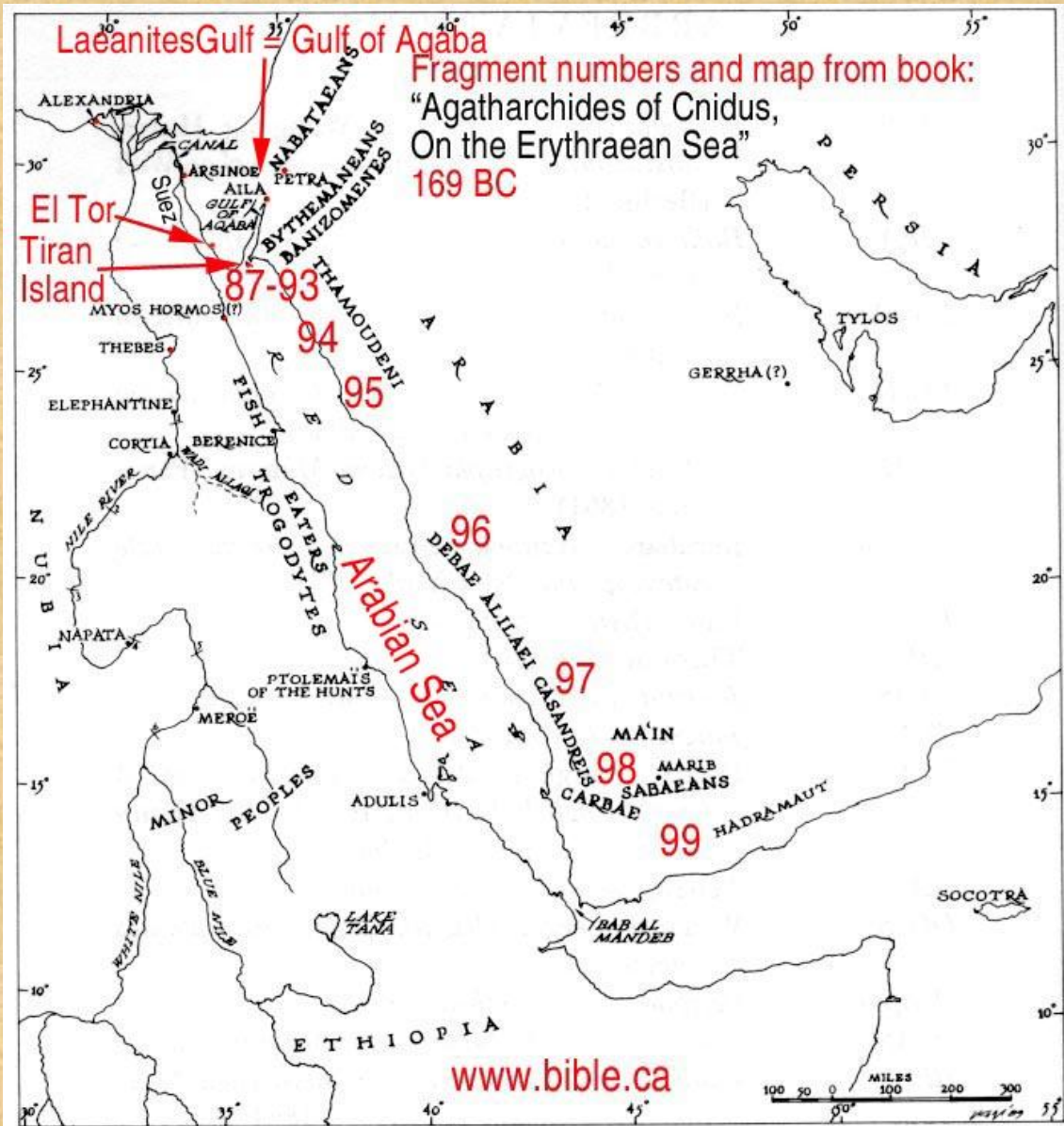
# Exodus Route







وخریطه بناء علي كتابات كيندس من القرن الثاني الميلادي



Fragment numbers and map from book:  
 "Agatharchides of Cnidus,  
 On the Erythraean Sea"  
 169 BC

Translated by Stanley M. Burstein, 1989  
 The Red Sea and its hinterlands as known to Agatharchides.

ومن موقع سانت تولا




واخيرا من جوجل ايرث



وصوره لارض الواقع











وهي مليئه بالقبور







وقد اكد هذا الموضع كل من يوسفوس المررخ اليهودي ويوسابيوس القيصري والقديس جيروم  
وكلهم اكدوا انها بالقرب من الصخره ( بترا ) التي هي جنوب غرب ادوم  
وبعد ان فهمنا ذلك جيدا وتاكدنا ان من موقع قادش وانها في الطرف الشرقي لبرية صين ندرس  
العدد الذي استشهد به المشكك عن برية فاران

في سفر العدد 13 يتكلم عن رحلة الجواسيس الذين ارسلهم موسي ليروا ارض الموعد فصعدوا من برية صين حيث كان الشعب مقيم في قادش

21 فَصَعِدُوا وَتَجَسَّسُوا الْأَرْضَ مِنْ بَرِّيَّةِ صِينَ إِلَى رَحُوبِ فِي مَدْخَلِ حَمَاءَ.

وفي طريق رجوعهم

24 فُدِعِيَ ذَلِكَ الْمَوْضِعُ «وَادِي أَشْكُولَ» بِسَبَبِ الْعُقُودِ الَّذِي قَطَعَهُ بَنُو إِسْرَائِيلَ مِنْ هُنَاكَ.

25 ثُمَّ رَجَعُوا مِنْ تَجَسُّسِ الْأَرْضِ بَعْدَ أَرْبَعِينَ يَوْمًا.

26 فَسَارُوا حَتَّى أَتَوْا إِلَى مُوسَى وَهَارُونَ وَكُلِّ جَمَاعَةٍ بَنِي إِسْرَائِيلَ، إِلَى بَرِّيَّةِ فَارَانَ، إِلَى قَادَشَ، وَرَدُّوا إِلَيْهِمَا خَبْرًا وَإِلَى كُلِّ الْجَمَاعَةِ وَأَرَوْهُمْ ثَمَرَ الْأَرْضِ.

فهم في رجوعهم من وادي اشكول الي برية فاران الي قادش

اذا العدد لا يخبرنا ان قادش في برية فاران ولكن يخبرنا ان في رجوعهم من اشكول الي قادش مروا بفاران وقد رايناها علي الخريطة

وقد راينا الخريطة التي توضح ان بالفعل برية فاران هي تقع شمال قادش علي مقربه منها

وبهذا نكون عرفنا اين مكان قادش وان شبهة المشكك لا اساس لها من الصحة ولكن فقط سوء فهم منه

والمجد لله دائما